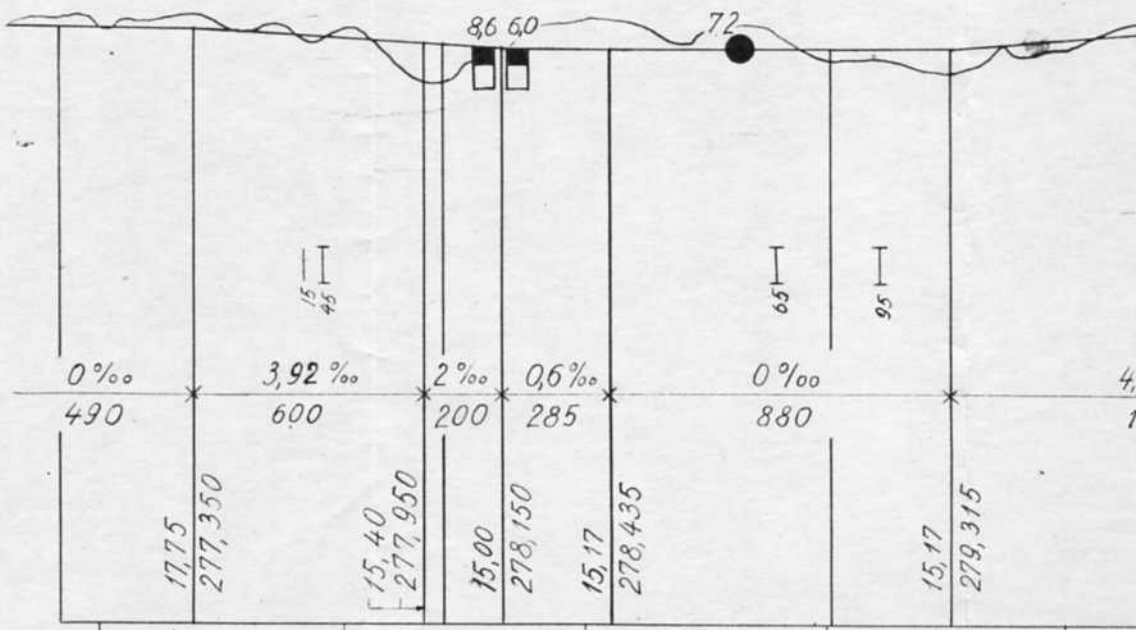



km 0 = Midte af Hovedbygning Fredericia ny Station

Nørrega
B Brønderslev-Tolstrup

P Markvej 3,8 m Led

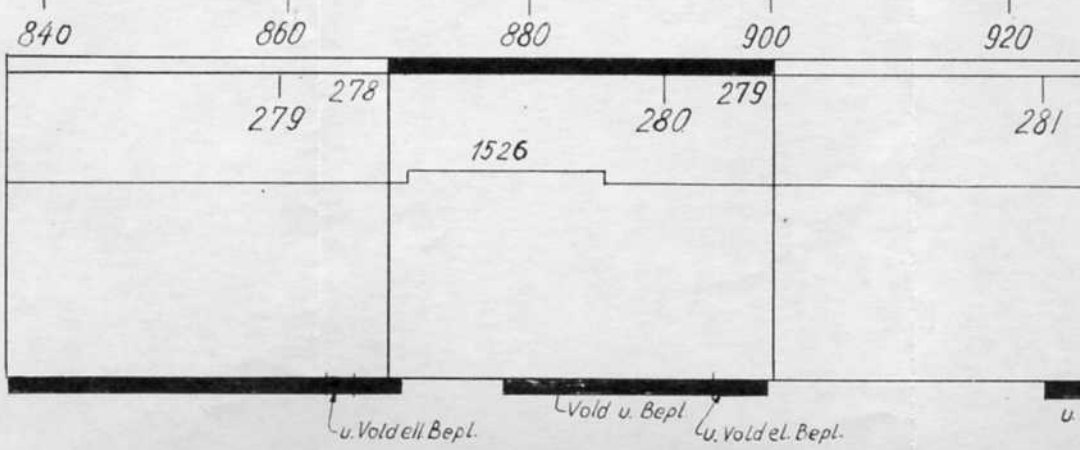


Anlægsstation (100 dansk)

ny km
gl. km

Kurver i Spor

Snebælter { B.v.S.
B.h.S.



B Brønderslev-Tolstrup

P Markvej 3,8mLed

B Holt-Linderup

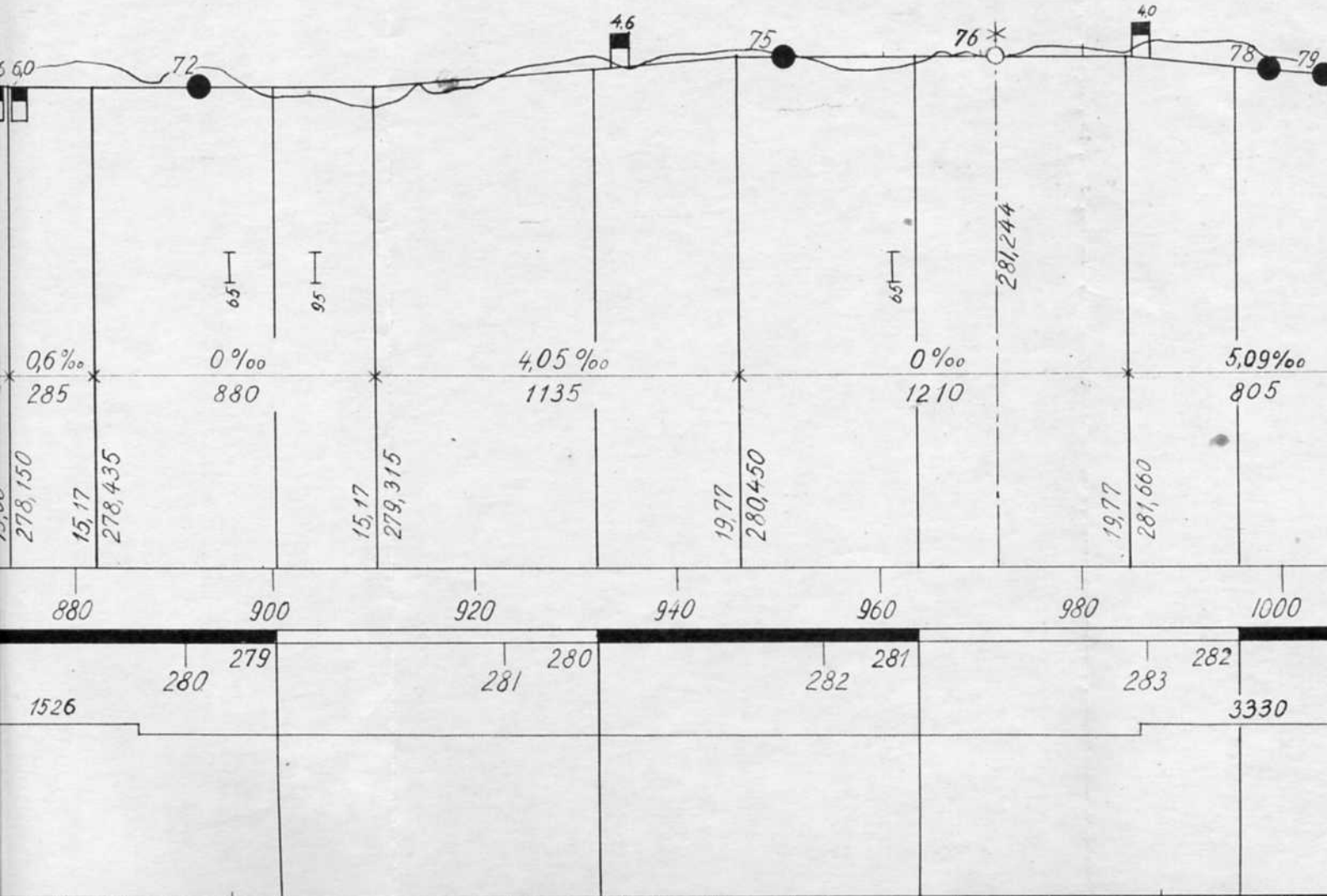
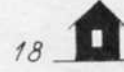
Pf Markvej 3,2mLed

B Hovedvej/4-Emb

P Markvej

Pf Engvej 3,8mLed

Pf Engvej 3,8mLed



BepL. Vold u. Bepl. u. Vold el. Bepl. Vold u. Bepl.

Vraa

B Hovedvej 1/4-Emb

P Markvej

Pf Engvej 3,8m Led

Pf Engvej 3,8m Led

Pf Engvej 3,8m Led

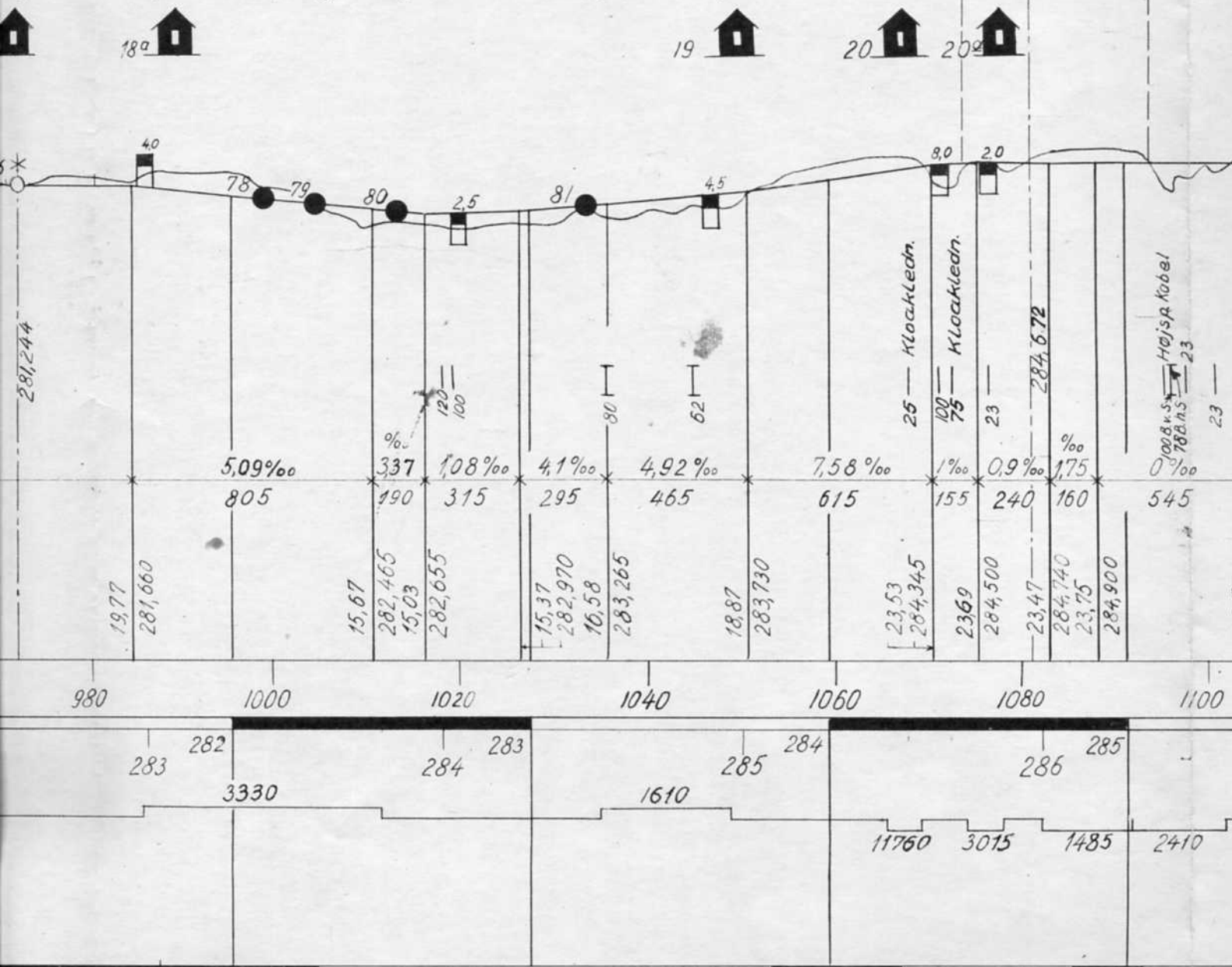
Kalum Bæk

Pf Markvej

Pf Markvej

L Borgergade-Søndergade

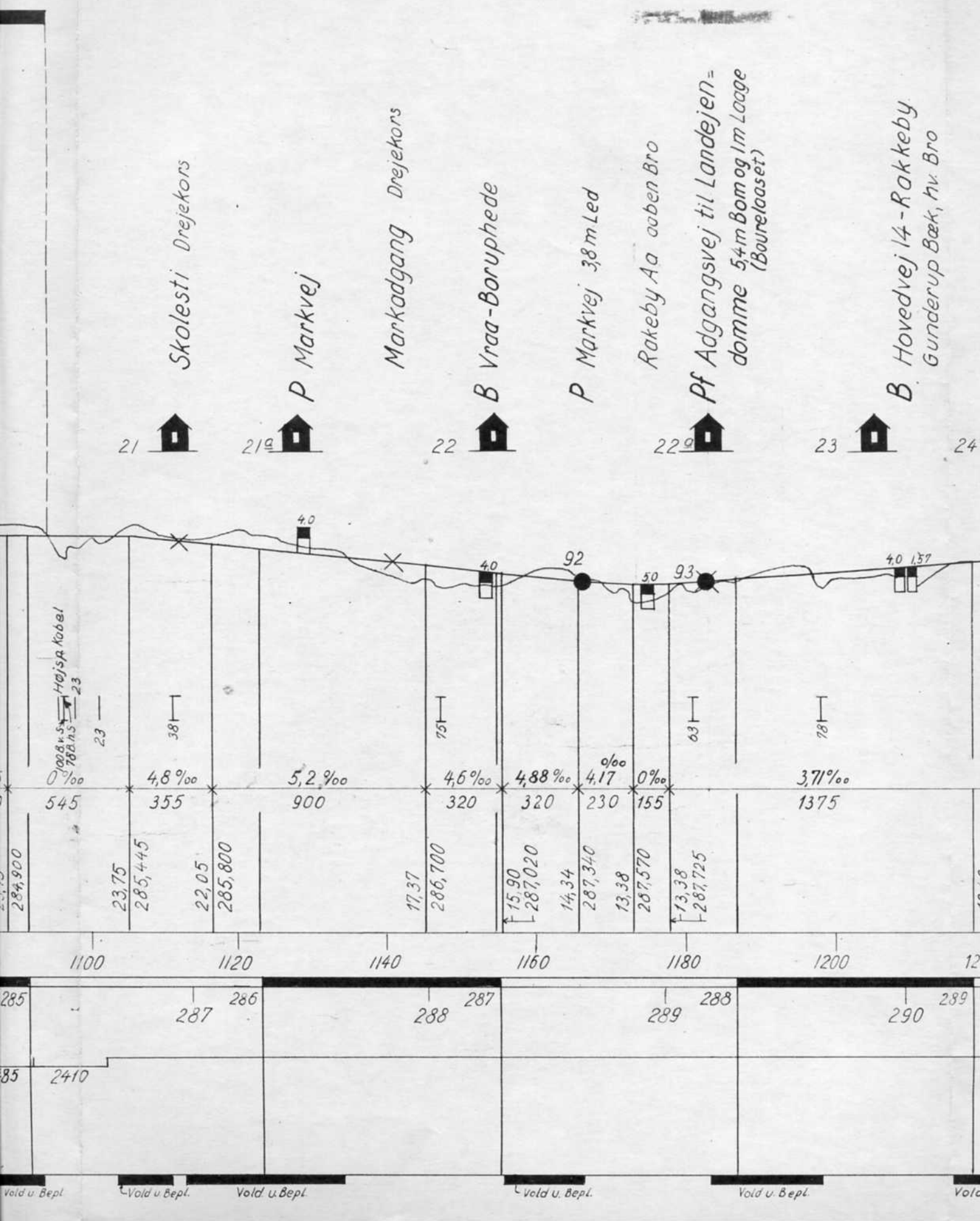
Østergade-Vestergade



Vold u. Bepl.

Vold u. Bepl.

Vold u. Bepl.



Skolesti Drejekors

P Markvej

Markadgang Drejekors

B Vraa-Boruphede

P Markvej 38 m Led

Rakeby Aa ooben Bro

Pf Adgangsvej til Landeje= domme 54 m Bom og 1 m Laage (Boureloaset)

B Hovedvej 14-Rakkeby Gunderup Bæk, hv. Bro

21

21^a

22

22^a

23

24

Højsa Kabel
1008 v. s.
188 n. s.
23

23

38

75

63

78

0 ‰
545

4,8 ‰
355

5,2 ‰
900

4,6 ‰
320

4,88 ‰
320

4,17 ‰
230

0 ‰
155

3,71 ‰
1375

23,75
285,445

22,05
285,800

17,37
286,700

15,90
287,020

14,34
287,340

13,38
287,570

13,38
287,725

1100

1120

1140

1160

1180

1200

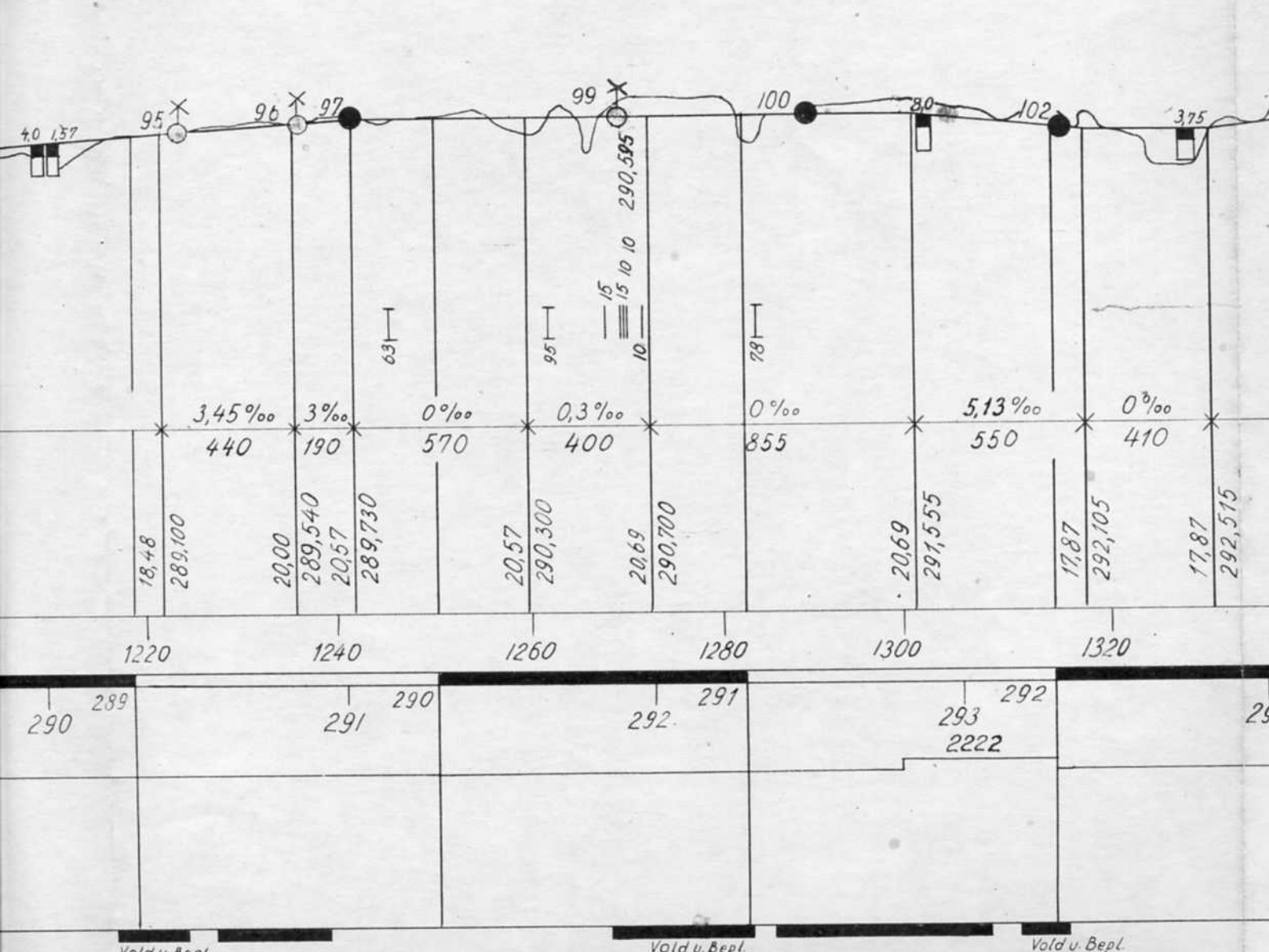
12

285 287 286 288 287 289 288 290 289

85 2410

Vold u. Bepl. Vold u. Bepl. Vold u. Bepl. Vold u. Bepl. Vold u. Bepl. Vold u. Bepl.

B Hovedvej 14 - Rakkeby
 Gunderup Bæk, hv. Bro
 B Harken - Rakkeby
 Pf Rakkebyhede - Rakkeby
 P Markvej 3,8 m Led
 B Hovedvej 14 - Rakkeby
 P Markvej 3,9 m Led
 Pf Hæstrup - Tvedvang
 P Markvej 3,8 m Led
 Hæstrup - Mølleaa



Hæstrup-Mølleaa

P Markvej 3,8 m Led

Pf Markvej 3,75 m Led

26



B Hovedvej 14 - Bagterp

P Markvej 3,8 m Led

Hørbybanen

Pf Markvej

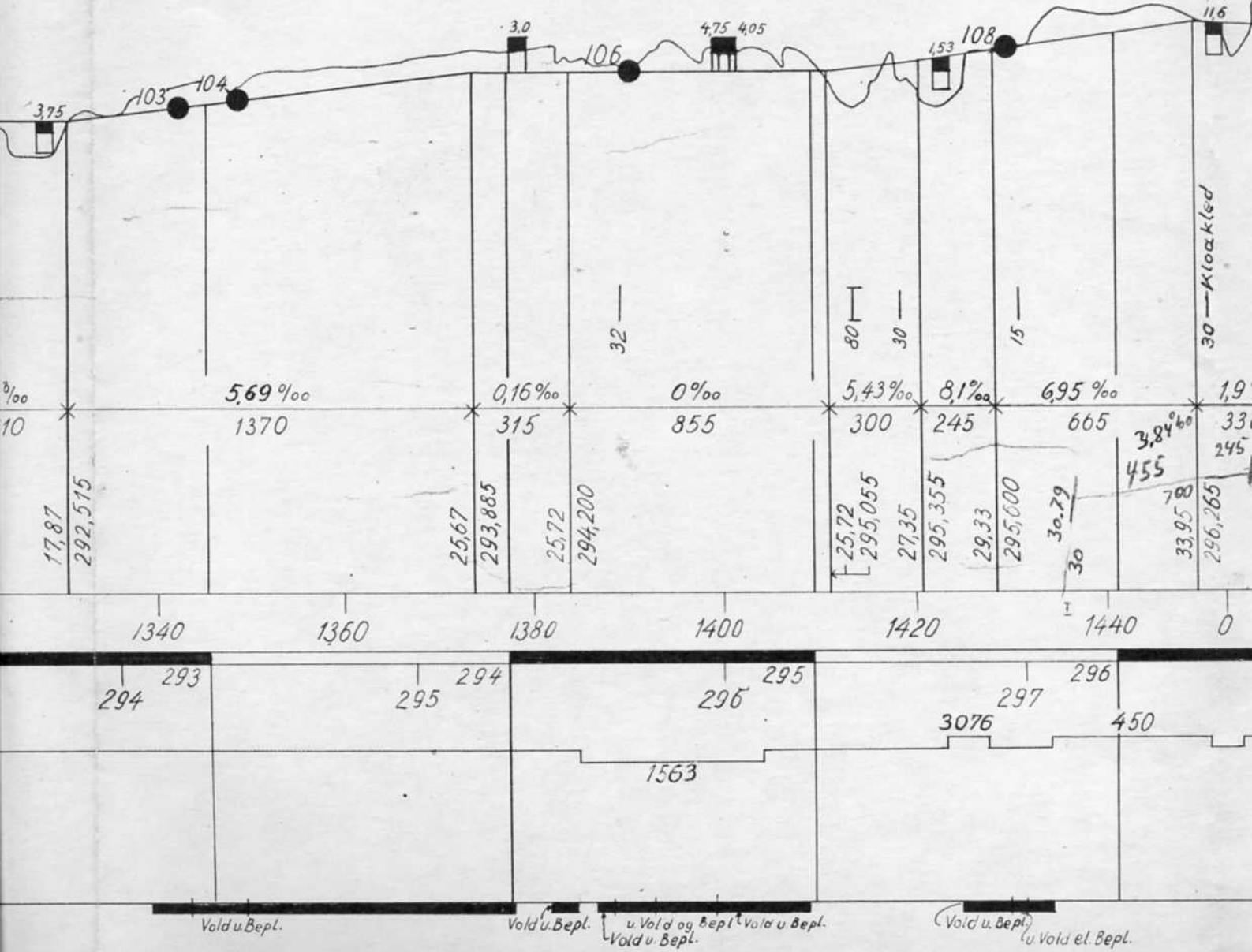


Aastrup Møllebæk hv. Bro.

Pf Markvej 3,75 m Led

Svanelundsvej

Hu.
i by
2 Fa



Vold u. Bepl.

Vold u. Bepl.

u. Vold og Bepl. Vold u. Bepl.

(Vold u. Bepl.)

(u. Vold et. Bepl.)

Hjørring

