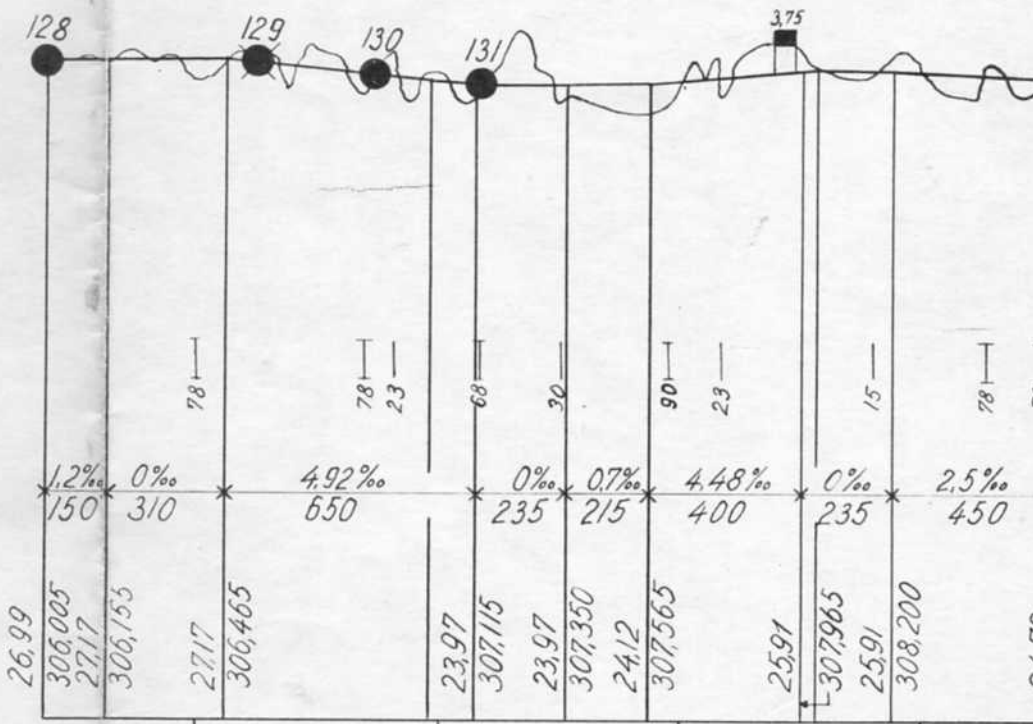


km 0 = Midte af Hovedbygning Fredericia ny Station.

Pf Markvej 3,8m Led
 Pf Mark-og Engvej 3,8m Led og Drejekors
 P Mark-og Engvej 3,8m Led
 P Mark-og Engvej 3,8m Led
 P Mark-og Engvej

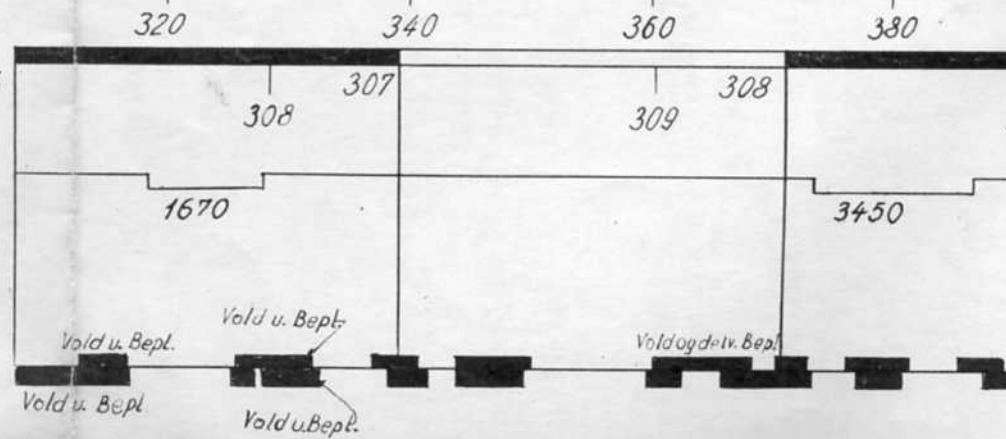


Anlægsstation (100 dansk)

ny km 306
 gl. km

Kurver i Spor.

Snebælter { B.v. 5
 B.h. S.



Pf Mark-og Engvej 3,8m Ledog Drejekors

P Mark-og Engvej 3,8m Led

P Mark-og Engvej 3,8m Led

P Mark-og Engvej

Pf Markvej 3,8m Led

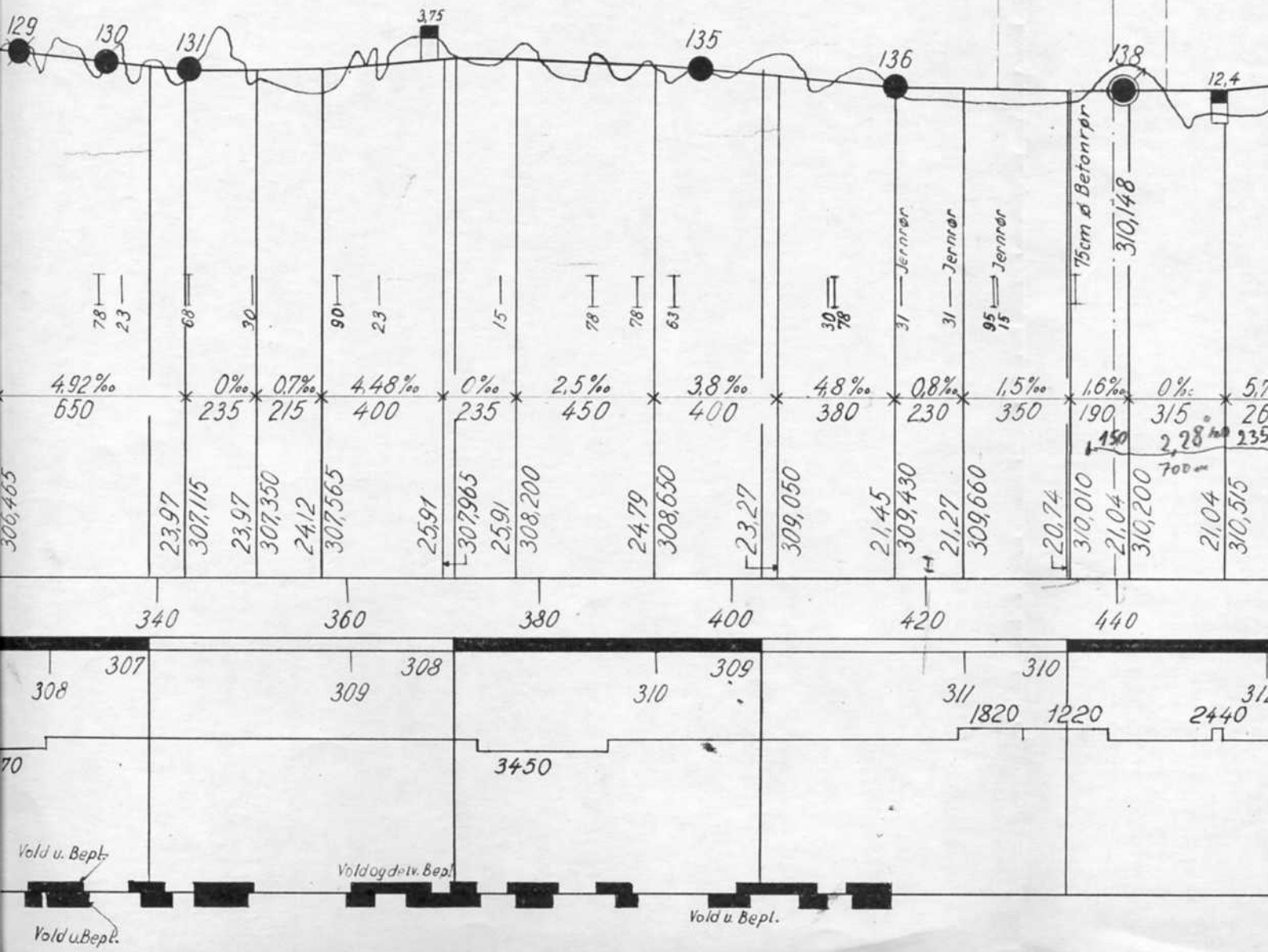
Sindal

B Lendum-Sindal 7,9m Bom B.h S.
Betj fra Stationen.

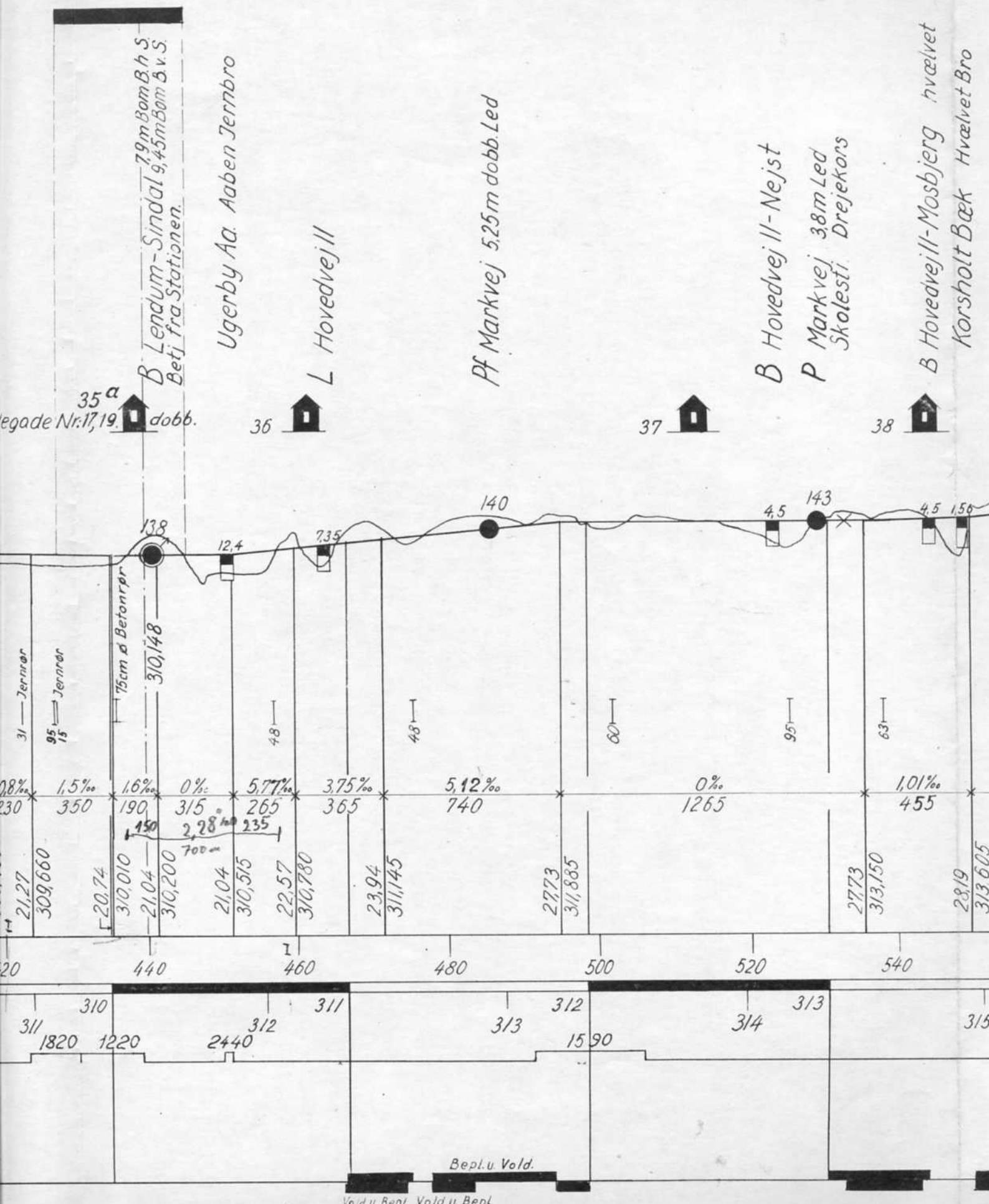
Ugerby Aa. Aaben Jernbro



35^a Møllegade Nr.17,19. dobb.



Sindal



B Hovedvej II - Mosbjerg Hvælvet
Korsholt Bæk Hvælvet Bro

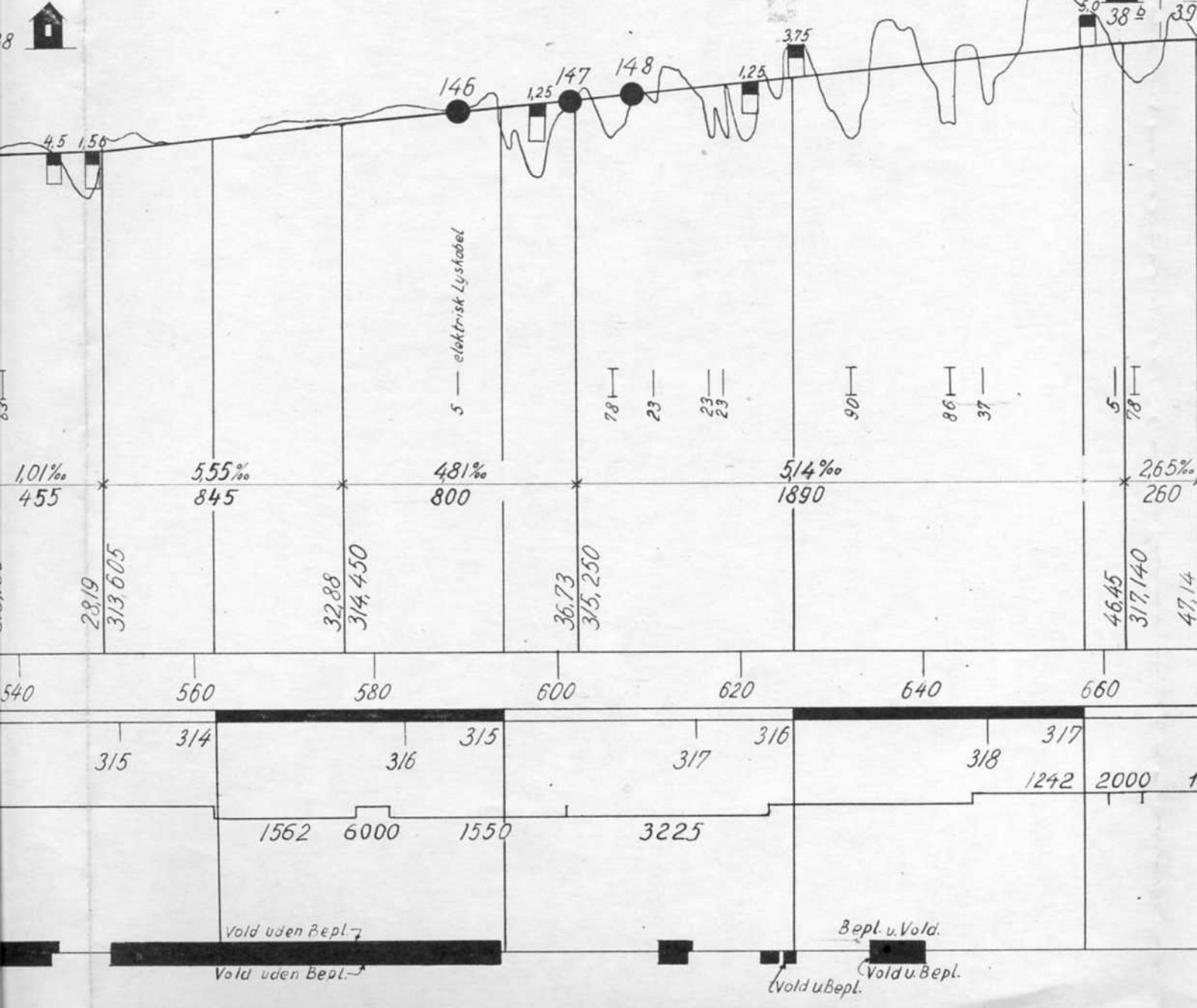
P Mark og Mosevej 3,8 m Led

Hedegaard Bæk Hvælvet Bro
P Markvej 3,8 m Led

P Markvej 3,8 m Led

Bro over Grøft Hvælvet Bro
P Tolnebjerg - Studsholt

B Hovedvej II - Mosbjerg



Vold uden Bepl.

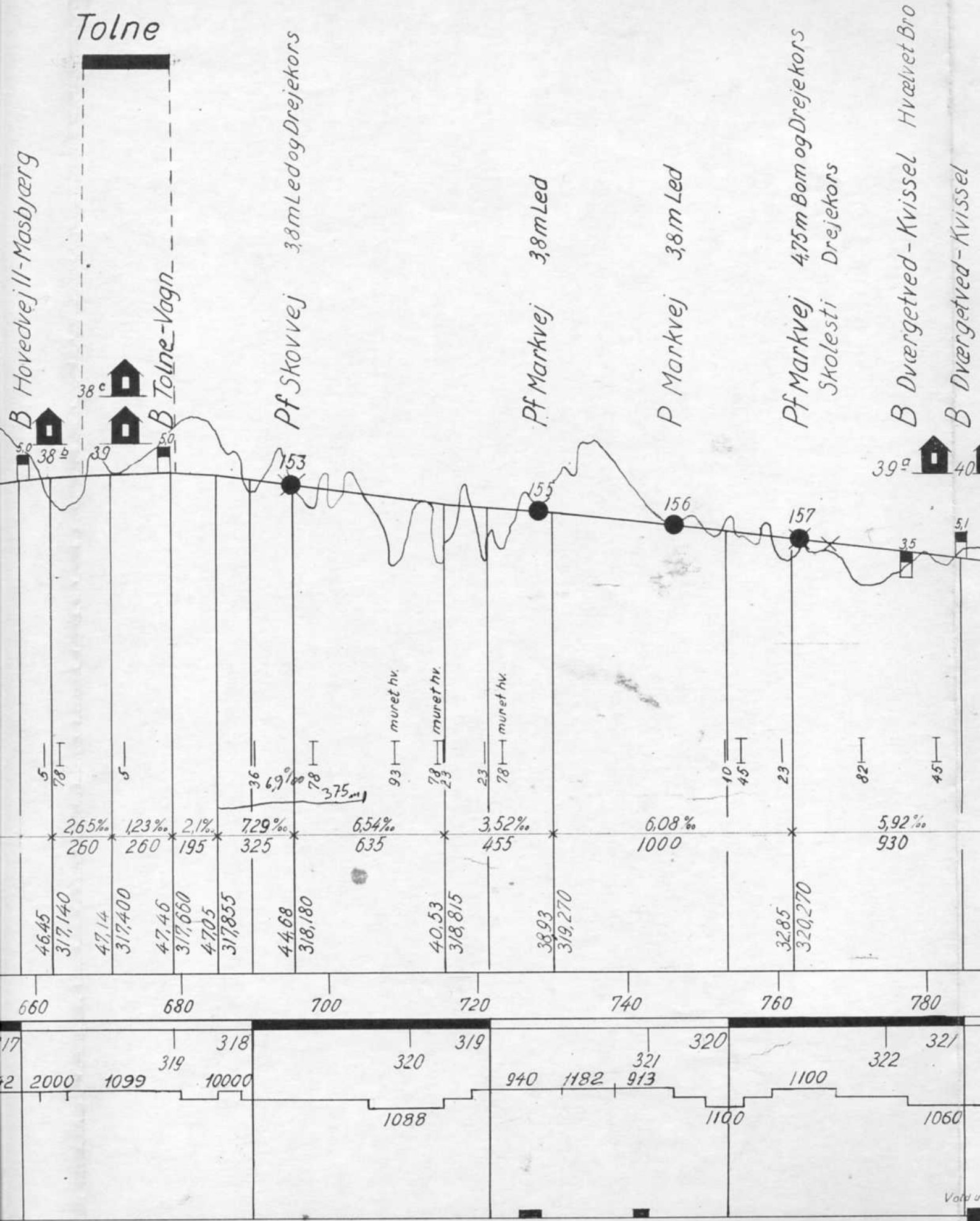
Vold uden Bepl.

Bepl. u. Vold.

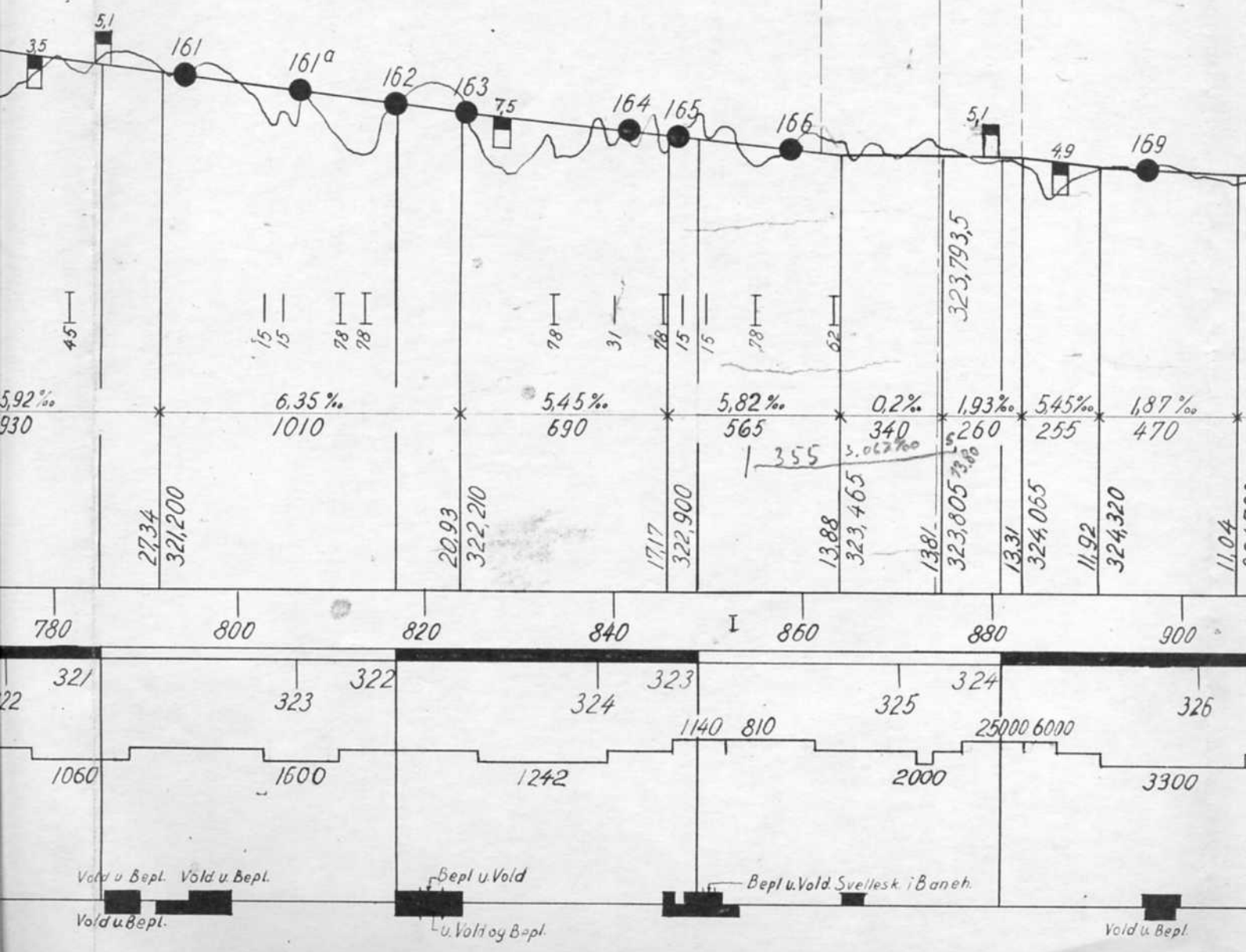
Vold u. Bepl.

Vold u. Bepl.

Tolne



B Dværgtetved - Kvissel Hvælvet Bro
 B Dværgtetved - Kvissel
 Pf Markvej 38 m Led
 P Markvej 38 m Led
 P Markvej 38 m Led
 P Markvej 38 m Led
 P Markvej 38 m Led.
 Skærum Aa Hvælvet Bro
 Pf Markvej 38 m Led
 P Markvej 38 m Led
 P Markvej 38 m Led
 B Hovedvej II - Kvissel
 Aasted Aa Aaben Jernbro
 P Markvej 425 m dobb. Led



P Markvej 4,25m dobb.Led

PfMarkvej 3,8m Led

Groft

B Hovedvej II-Elling 53m dobb.Led

PfMarkvej 5,25m dobb.Led

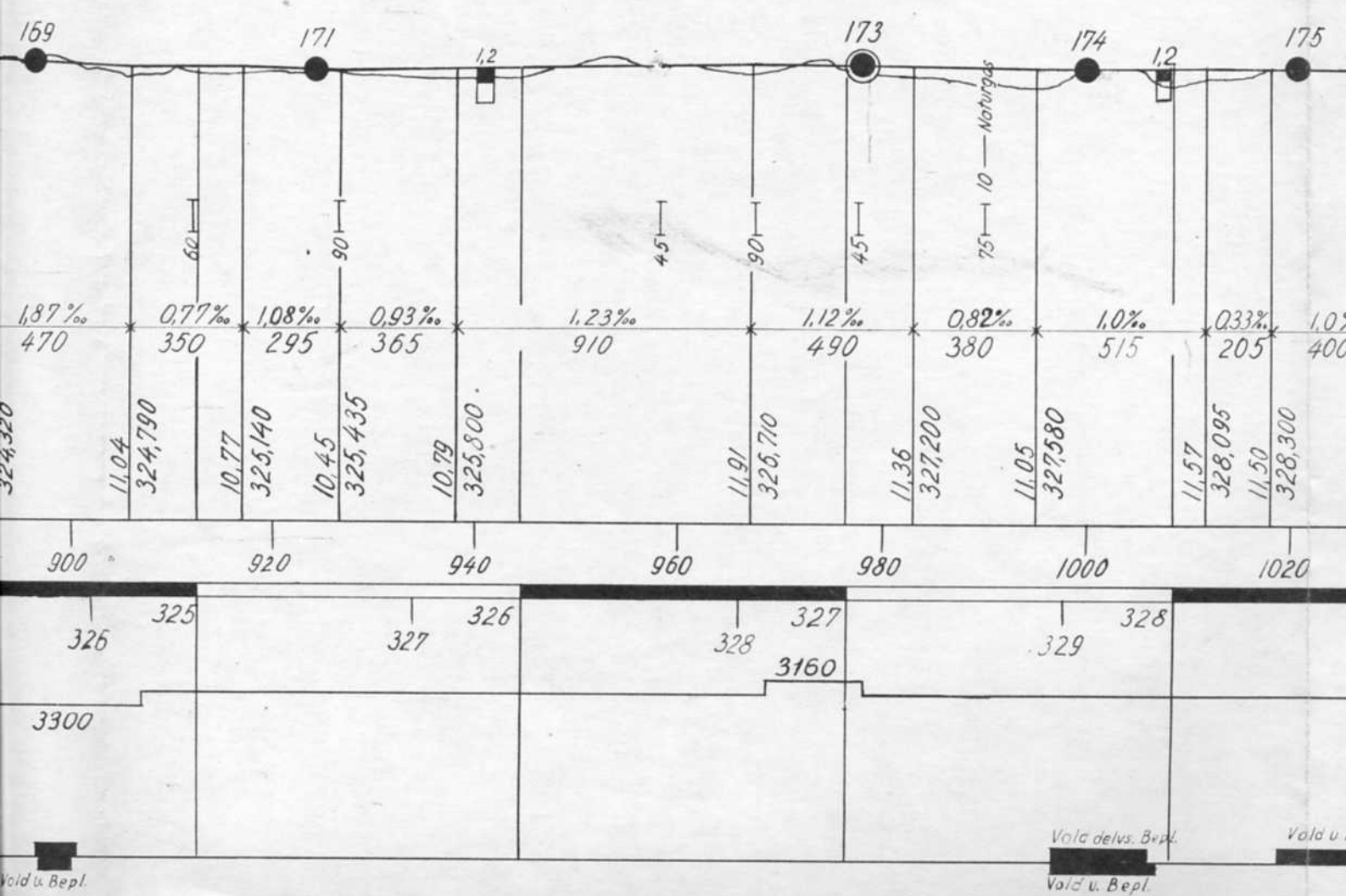
Bæk Hvælvet Bro

PfMarkvej 5,25m dobb.Led

42



43



Vald u. Bepl.

Vald u. Bepl.

