






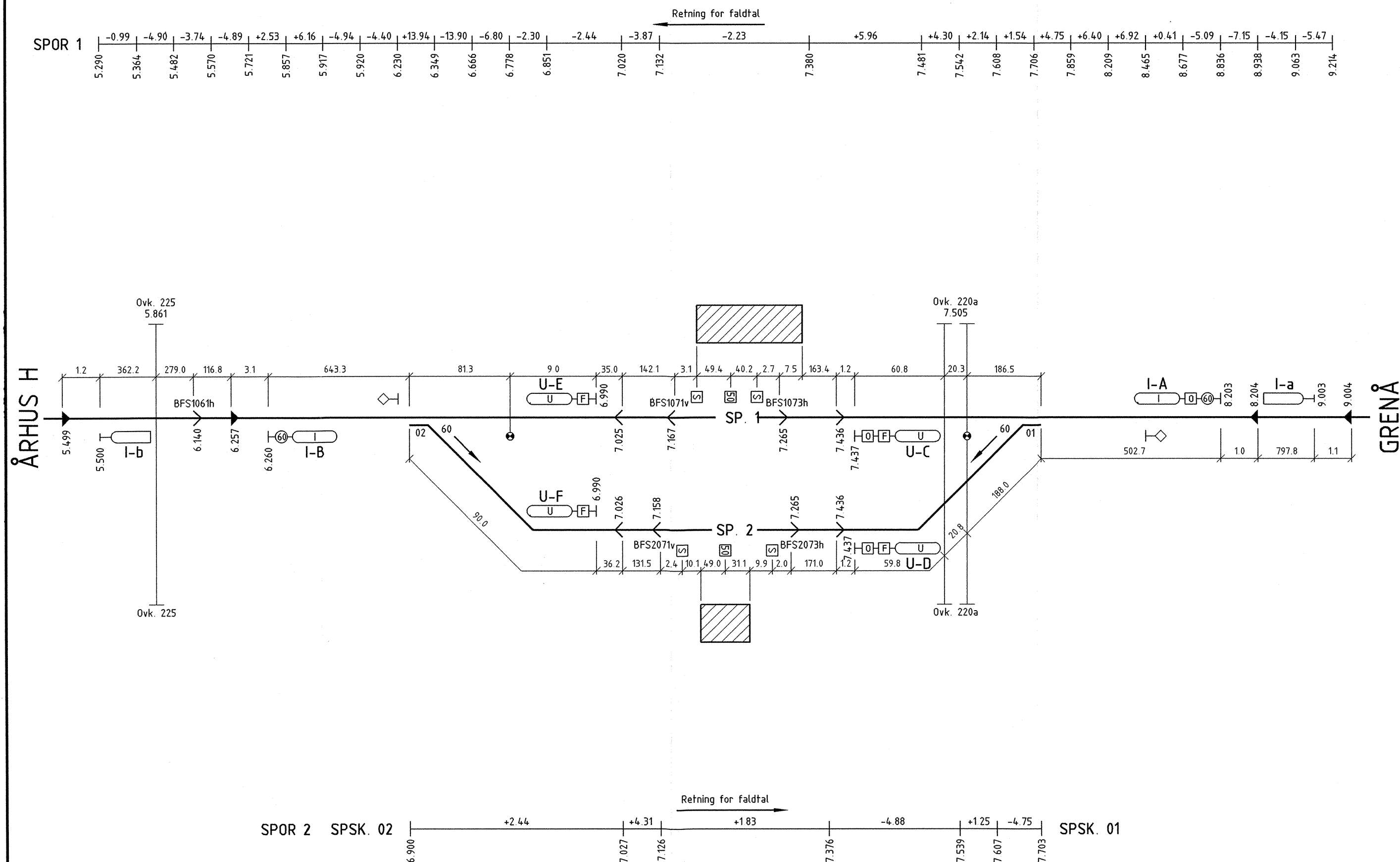
STRÆKNINGSNUMMER 362071
ATC-RETNING Ar-Gr=A
ATC-RETNING Gr-Ar=b

NOTE:


De angivne kilometreringer ved baliserne må ikke anvendes.

SIGNATURFÖRKLARING:

- | | |
|---|--------------------------|
|  | ATC-balise. |
|  | ATP-balise. |
|  | Frisporsmærke/farepunkt. |
|  | Afstandsprofil. |
|  | Vognmærke. |



TORSØVEJ

		Verificeret 06.09.2004 KPe		Adresse Banedanmark Amerika Plads 15 2100 København Ø	Projektering Atkins Danmark A/S Arne Jacobsens Allé 17 2300 København S
		Afløser			
		Godkendt af Banedanmark			
Tegning:	1. udgave Dato og initialer	Seneste udgave Dato og initialer	Mål	Tegningsnavn Torsøvej ATC-togstop stationsplan	
Udarbejdet	07.10.2004 MKR	03.11.2010 MKR	Enhed		
Kontrolleret	08.10.2004 SHS	10.11.2010 SAS			
Godkendt	20.10.2004 MWV	16.11.2010 SW			
© Copyright Banedanmark	Sprog	Udgave 02.01 03.11.2010		Tegningsnr. 48 nr. 3904	Side/af sider 1 (1)