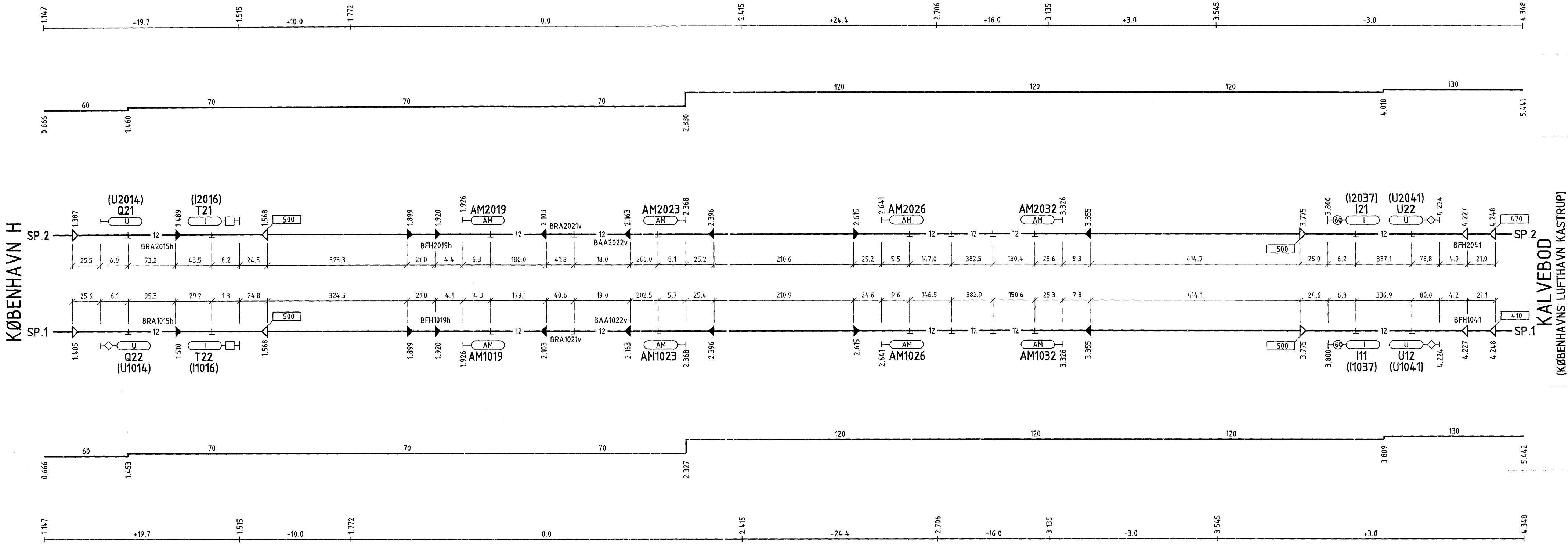




STRÆKNINGSNUMMER 504002  
ATC-RETNING Kh-Cph=A  
ATC-RETNING Cph-Kh=b

NOTE:  
De angivne kilometreringer ved baliserne må ikke anvendes.



KØBENHAVN H - KALVEBOD

|   |  |                                |  |  |  |   |  |   |  |
|---|--|--------------------------------|--|--|--|---|--|---|--|
|  |  | Verificeret                    |  | Adresse<br>Banestyrelsen<br>Pakhusvej 10<br>2100 København Ø   |  | Projektering<br>Atkins Danmark<br>Pilestræde 58<br>1112 København K |  |   |  |
|   |  | Afløser<br>20 nr. 0544         |  | Godkendt af Banestyrelsen<br> |  |   |  |   |  |
|   |  |                                |  |  |  |   |  |   |  |
| Tegning:  |  | 1. udgave<br>Dato og initialer |  | Seneste udgave<br>Dato og initialer  |  | Mål   |  | Tegningsnavn<br><br>København H - Kalvebod<br>ATC-Strækingsplan |  |
| Konstrueret   |  | 21.11.2000 MKR                 |  | 31.03.2004 MKR   |  | Enhed   |  |   |  |
| Kontrolleret  |  | 11.01.2001 TKL                 |  | 01.04.04 SHS   |  |   |  |   |  |
| Godkendt  |  | 12.01.2001 MWN                 |  | 01.04.04 ERE   |  |   |  |   |  |
| © Copyright<br>Banestyrelsen  |  | Sprog                          |  | Udgave<br>02.00 31.03.2004   |  | Tegningsnr.<br>47 nr. 5411  |  | Side/af sider<br>1 (1)  |  |