NIVELLEMENTS FIXPKT.			
OMTRENTLIG POSITION		System	Kote
y	x		
173704	83197	GI	+ 32,15

KOORDINAT FIXPKT. system: GI													
mærke	GI	DSB	DSB	DSB	DSB	DSB	DSB	DSB	DSB	DSB	DSB	DSB	DSB
nummer	832	A	AB1	B	BC1	C	CD1	CD10	CD12	CD14	D	F	E
y≑173000 y	512,56	259,53	375,93	457,43	509,51	606,87	630,45	895,57	949,51	1003,19	1055,32	698,84	809,95
x x≑82000	1827,79	1678,52	1619,39	1578,00	1526,92	1431,43	1369,45	672,88	513,16	390,12	253,15	1133,52	841,59

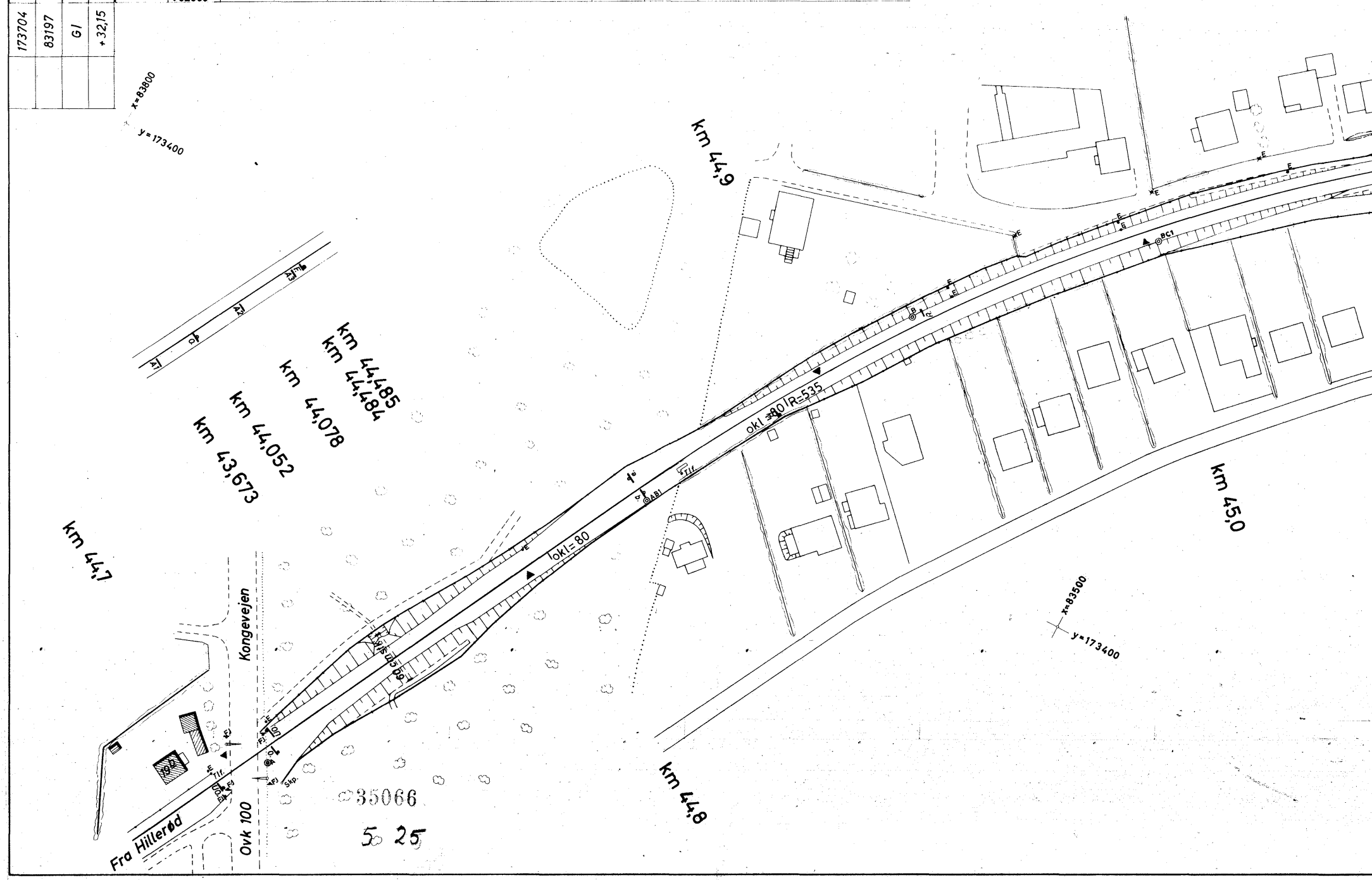
x=83800
y=173400
km 44,9
A3
A2
A1
km 44,485
km 44,484
km 44,078
km 44,052
km 43,673
km 44,7
BC1
okl=80
R=535
Tlf.
AB1
okl=80
km 45,0
x=83500
y=173400
Kongevejen
190
Tlf.
Skp.
Ovk 100
Fra Hillerød
km 44,8

35066

5 25

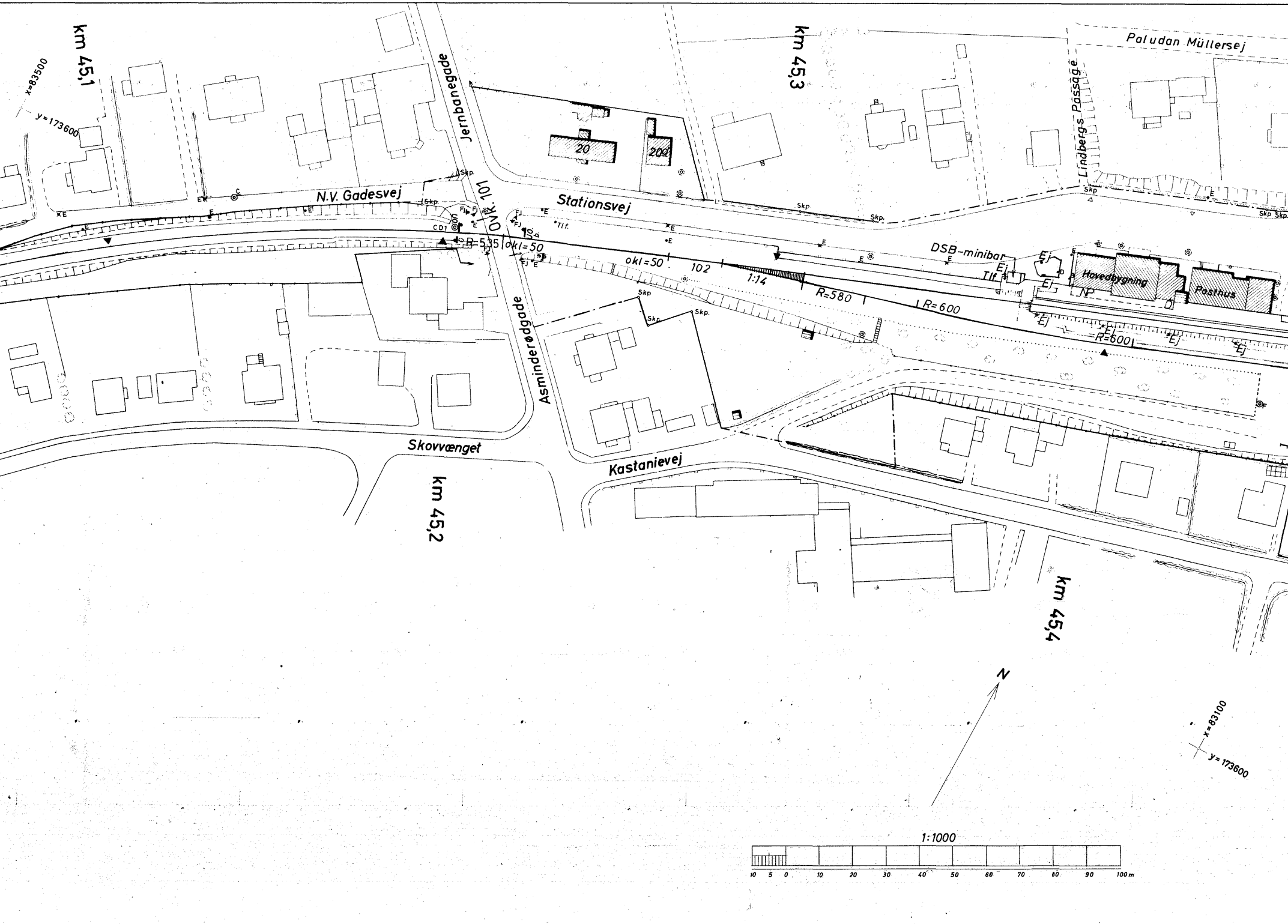
km 45,1
x=83500
y=173600
Jernbanegade
km 45,3
Paludan Müllersej
Lindbergs Passage
20
20a
N.V. Gadesvej
Stationsvej
Ovk. 101
Skp.
E
C
CD1
R=535
okl=50
102
1:14
R=580
R=600
DSB-minibar
Tlf.
Ej
Hovedbygning
Posthus
NP
R=600
Asminderødgade
Skovvænget
Kastanievej
km 45,2
km 45,4
N
x=83100
y=173600
1:1000
10 5 0 10 20 30 40 50 60 70 80 90 100m

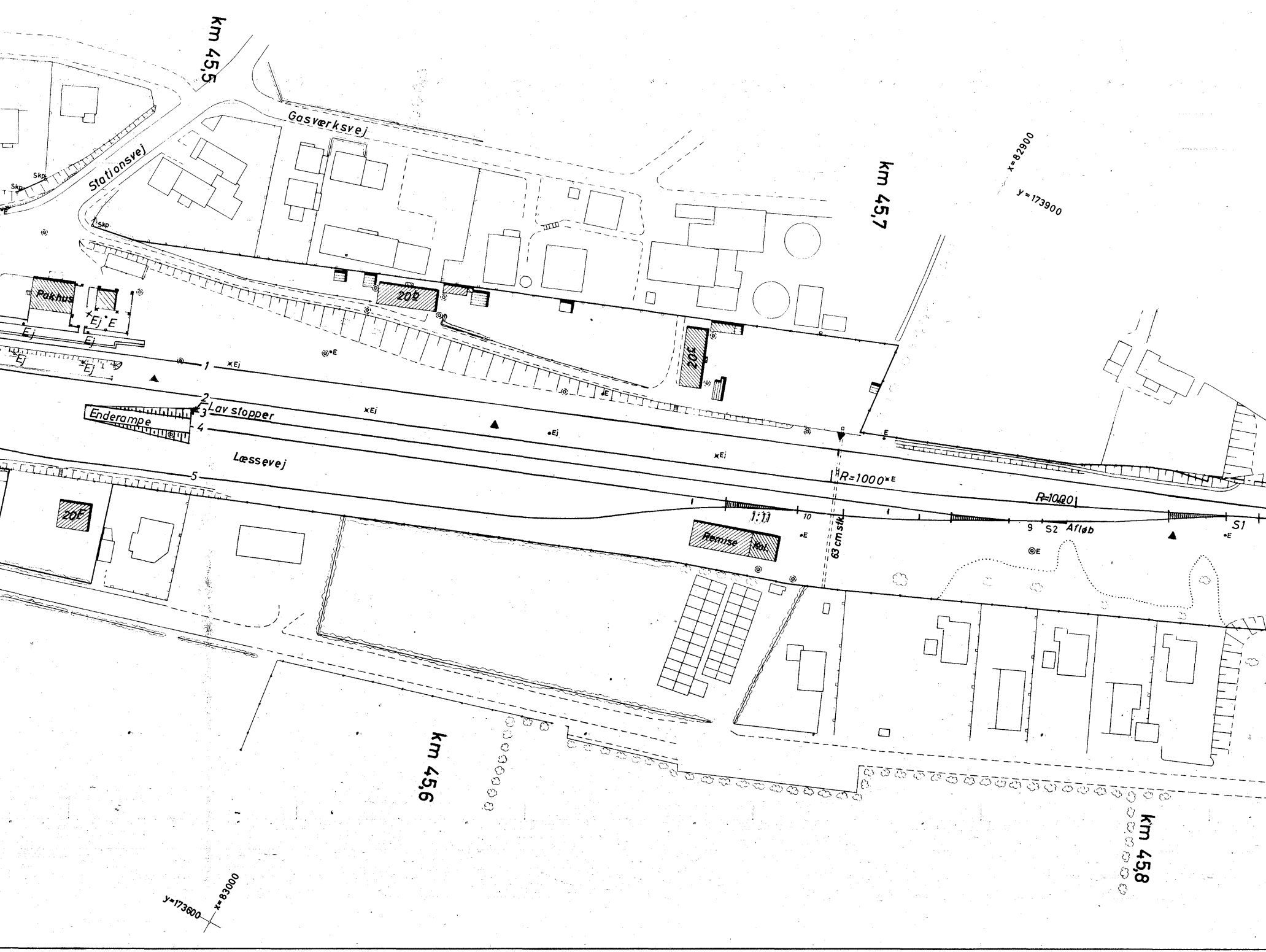
km 45,5
Gasværksvej
Stationsvej
Skp
km 45,7
x=82900
y=173900
Pakhus
Ej
E
20b
20c
1
2
Lav stopper
3
Enderampe
4
Læssevej
5
R=1000
63 cm stk
1:11
10
Remise
Kul
9
S2
Afløb
S1
20F
km 45,6
km 45,8
y=173600
x=83000

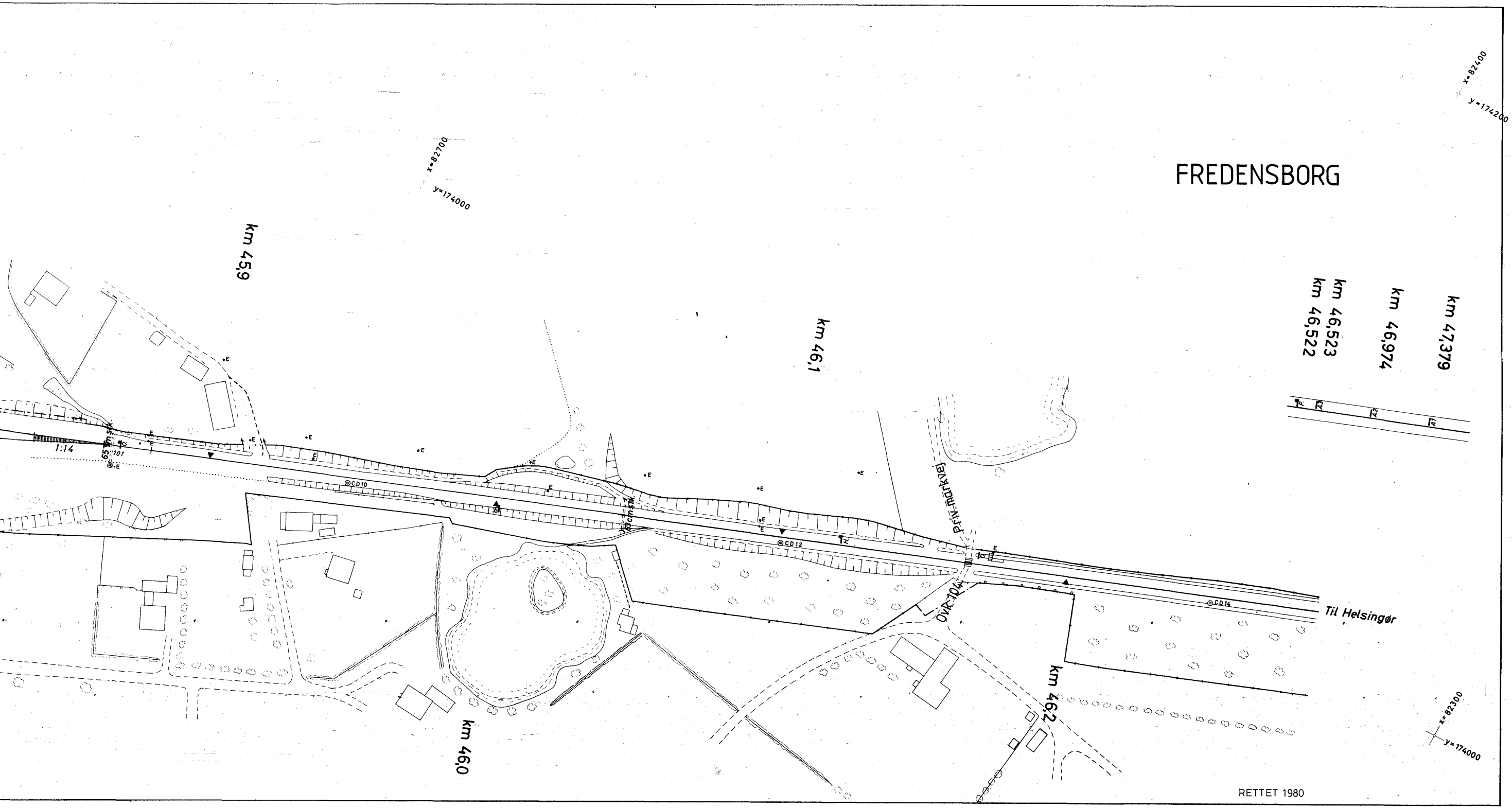
FREDENSBORG
x=82400
y=174200
x=82700
y=174000
km 45,9
km 46,1
km 46,523
km 46,522
km 46,974
km 47,379
1:14
65 cm stk.
101
CD10
CD12
CD14
Priv. markvej
OvK. 104
Til Helsingør
km 46,0
km 46,2
x=82300
y=174000

RETTET 1980